










**MIEJSCOWY PLAN ZAGOSPODAROWANIA PRZESTRZENNEGO
DLA OBSZARU MIASTA WISŁA
W REJONIE ULICY KICZEROWSKIEJ**

ZAŁĄCZNIK NR 1
DO UCHWAŁY NR.....
RADY MIASTA WISŁA
Z DNIA.....

OZNACZENIA USTALEŃ PLANU:

SKALA 1: 1000

-  GRANICA OBSZARU OBJĘTEGO PLANEM
-  LINIE ROZGRANICZAJĄCE TERENY
O RÓŻNYM PRZEZNACZENIU LUB RÓŻNYCH
ZASADACH ZAGOSPODAROWANIA
-  NIEPRZEKRACZALNE LINIE ZABUDOWY
-  POZIOMICA 550 m n.p.m., WZGLĘDEM KTÓREJ
ZRÓZNICOWANO WYSOKOŚĆ ZABUDOWY
-  **C1UT** TEREN USŁUG TURYSTYKI
-  **C1ZL**
C2ZL TERENY LASÓW
-  **C1ZL** TEREN TRWAŁYCH UŻYTKÓW ZIELONYCH
-  **C1KDD** TEREN DROGI PUBLICZNEJ KLASY DOJAZDOWEJ
-  STREFA OGRANICZEŃ W UŻYTKOWANIU ZWIĄZANA
Z ZACHOWANIEM ZIELENI WYSOKIEJ

**ELEMENTY OBOWIĄZUJĄCE NA PODSTAWIE
PRZEPISÓW ODREBNYCH:**

-  GRANICA PARKU KRAJOBRAZOWEGO
BESKIDU ŚLĄSKIEGO
-  GRANICA OTULINY PARKU KRAJOBRAZOWEGO
BESKIDU ŚLĄSKIEGO

CAŁY OBSZAR OBJĘTY PLANEM ZNAJDUJE SIĘ W OBRĘBIE
LOKALNEGO ZBIORNIKA WÓD PODZIEMNYCH
- ZBIORNIKA WARSTW GODUŁA (BESKID ŚLĄSKI)
- DAWNEGO GŁÓWNEGO ZBIORNIKA WÓD PODZIEMNYCH
NR 348

